Всего листов 18

МЕЖЕВОЙ ПЛАН	Заполняется специалистом органа кадастрового учета
Титульный лист	регистрационный № _____ _____ (подпись) _____ (инициалы, фамилия) «_____» _____ _____ г.

1. Межевой план подготовлен в результате выполнения кадастровых работ в связи с:

образованием земельного участка из земель, находящихся в государственной или муниципальной собственности, расположенного: обл. Новосибирская, р-н Новосибирский, МО Каменского сельсовета, с. Каменка.

2. Цель кадастровых работ:

—

3. Сведения о заказчике кадастровых работ:

Калиниченко Вера Владимировна

(фамилия, имя, отчество (при наличии отчества) физического лица, полное наименование юридического лица, органа государственной власти, органа местного самоуправления, иностранного юридического лица с указанием страны его регистрации (инкорпорации)

Подпись _____ / *Калиниченко В.В.* /	Дата «24» 10 2012 г.

Место для оттиска печати заказчика кадастровых работ

4. Сведения о кадастровом инженере:

Фамилия, имя, отчество (при наличии отчества) Батин Павел Сергеевич

№ квалификационного аттестата кадастрового инженера 54-10-29

Контактный телефон 8-903-999-38-26

Почтовый адрес и адрес электронной почты, по которым осуществляется связь с кадастровым инженером 630054, г. Новосибирск, ул. Плахотного, 27/1, офис 603. e-mail: batin86@mail.ru

Сокращенное наименование юридического лица, если кадастровый инженер является работником юридического лица ООО «Геосити»

Подпись _____ / Батин П.С. /	Дата «24» 10 2012 г.

Место для оттиска печати кадастрового инженера

Квалификационный аттестат Кадастровый инженер Батин Павел Сергеевич № 54-10-29

МЕЖЕВОЙ ПЛАН

Содержание

№ п/п	Разделы межевого плана	Номера листов
1	**2**	**3**
1.	Исходные данные	3
2.	Сведения о выполненных измерениях и расчетах	4
3.	Сведения об образуемых земельных участках и их частях	5
4.	Сведения о земельных участках, посредством которых обеспечивается доступ к образуемым или измененным земельным участкам	10
5.	Заключение кадастрового инженера	11
6.	Схема геодезических построений	12
7.	Схема расположения земельных участков	13
8.	Чертеж земельных участков и их частей	14
	Акт согласования местоположения границ земельного участка	14, стр. 2
9.	Приложение	
	Копия схемы расположения земельного участка, утвержденной Главой Новосибирского района Новосибирской области Захаровым Г. П.	
	Копия доверенности	
	Копия газеты «Ведомости»	

МЕЖЕВОЙ ПЛАН

Исходные данные

1. Перечень документов, использованных при подготовке межевого плана

№ п/п	Наименование документа	Реквизиты документа
1	2	3
1.	Кадастровый план территории	№ 54/201/12-171802 от 04.10.2012
2.	Схема расположения земельного участка, утвержденная Главой Новосибирского района Новосибирской области Захаровым Г. П.	от 25. 12. 2012 г.

2. Сведения о геодезической основе, использованной при подготовке межевого плана

Система координат МСКР-605

№ п/п	Название пункта и тип знака геодезической сети	Класс геодезической сети	Координаты, м	
			X	Y
1	2	3	4	5
1.	п. тр. «Ремзавод»	1 класс	87 007,32	201 392,29
2.	п. тр. «Мостовой»	1 класс	81 915,96	206 890,70
3.	п. тр. «Огурцово»	1 класс	70 405,29	199 407,68
4.	п. тр. «С»	1 класс	67 046,78	205 068,97

3. Сведения о средствах измерений

№ п/п	Наименование прибора (инструмента, аппаратуры)	Реквизиты сертификата прибора (инструмента, аппаратуры) при наличии такого сертификата	Реквизиты свидетельства о поверке прибора (инструмента, аппаратуры)
1	2	3	4
1.	Тахеометр электронный Leica FlexLine TS02 power (5")	MC10765274-1326161	Свидетельство о поверке № 0562 выдано 30.07.2012 г., действительно до 30. 07. 2013 г.
2.	GPS-приемник Trimble 5700 (комплект из 1 приемника и 1 антенны)	№ 0220350729, S/N5203 № 0220350790, S/N5220	Свидетельство о поверке № 991 выдано 07.06.2012г., действительно до 07.06.2013 г.

4. Сведения о наличии зданий, сооружений, объектов незавершенного строительства на исходных или измененных земельных участках

№ п/п	Кадастровый номер земельного участка	Кадастровые или иные номера зданий, сооружений, объектов незавершенного строительства, расположенных на земельном участке
1	2	3
—	—	—

5. Сведения о частях исходных, измененных или уточняемых земельных участков

№ п/п	Кадастровый номер земельного участка	Учетные номера частей земельного участка
1	2	3
—	—	—

МЕЖЕВОЙ ПЛАН

Сведения о выполненных измерениях и расчетах

1. Метод определения координат характерных точек границ земельных участков и их частей

№ п/п	Кадастровый номер или обозначение земельного участка	Метод определения координат
1	2	3
1.	:ЗУ1	Геодезический метод (полярная засечка)

2. Точность положения характерных точек границ земельных участков

№ п/п	Кадастровый номер или обозначение земельного участка	Формулы, примененные для расчета средней квадратической погрешности положения характерных точек границ (M_t), м
1	2	3
1.	:ЗУ1	M_t = 0.20 вычислено с использованием программного обеспечения PINNACLE

3. Точность положения характерных точек границ частей земельных участков

№ п/п	Кадастровый номер или обозначение земельного участка	Учетный номер или обозначение части	Формулы, примененные для расчета средней квадратической погрешности положения характерных точек границ (M_t), м
1	2	3	4
—	—	—	—

4. Точность определения площади земельных участков

№ п/п	Кадастровый номер или обозначение земельного участка	Площадь (P), м^2	Формулы, примененные для расчета предельно допустимой погрешности определения площади земельного участка (ΔP), м^2
1	2	3	4
1.	:ЗУ1	173266	ДельтаР = 3,5 * Mt √ P= 3.5*0.20√173266

5. Точность определения площади частей земельных участков

№ п/п	Кадастровый номер или обозначение земельного участка	Учетный номер или обозначение части	Площадь (P), м^2	Формулы, примененные для расчета предельно допустимой погрешности определения площади части земельного участка (ΔP), м^2
1	2	3	4	5
—	—	—	—	—

МЕЖЕВОЙ ПЛАН

Сведения об образуемых земельных участках и их частях

1. Сведения о характерных точках границ образуемых земельных участков

Обозначение земельного участка :ЗУ1

Обозначение характерных точек границы	Координаты, м		Средняя квадратическая погрешность положения характерной точки (M_t), м	Описание закрепления точки
	X	Y		
1	2	3	4	5
н1	94921,83	206364,56	0,20	—
н2	94900,23	206381,36	0,20	—
н3	94907,43	206414,96	0,20	—
н4	95071,83	206471,36	0,20	—
н5	95107,83	206533,76	0,20	—
н6	95146,23	206572,16	0,20	—
н7	95152,23	206599,76	0,20	—
8	95145,78	206613,47	0,20	—
9	95141,24	206629,05	0,20	—
н10	95132,94	206669,88	0,20	—
н11	95118,43	206667,66	0,20	—
н12	95115,03	206699,36	0,20	—
н13	95116,23	206711,89	0,20	—
14	95118,90	206722,40	0,20	—
15	95111,50	206756,12	0,20	—
н16	95100,63	206754,56	0,20	—
н17	95107,83	206684,96	0,20	—
н18	95086,23	206675,36	0,20	—
н19	95052,63	206706,56	0,20	—
н20	95019,03	206828,96	0,20	—
н21	94969,93	206903,06	0,20	—
н22	94963,33	206970,16	0,20	—
н23	94947,03	207073,76	0,20	—
н24	94936,33	207092,17	0,20	—
н25	94895,39	207018,48	0,20	—
н26	94863,07	206820,29	0,20	—
н27	94789,28	206681,04	0,20	—
н28	94730,68	206591,35	0,20	—
н29	94698,09	206552,69	0,20	—
30	94626,23	206440,87	0,20	—
31	94634,44	206430,27	0,20	—
32	94702,41	206392,64	0,20	—
33	94794,47	206361,10	0,20	—
34	94829,59	206350,71	0,20	—
н35	94832,43	206360,30	0,20	—
н36	94842,02	206357,45	0,20	—
37	94839,18	206347,87	0,20	—

МЕЖЕВОЙ ПЛАН

Сведения об образуемых земельных участках и их частях

1. Сведения о характерных точках границ образуемых земельных участков

Обозначение земельного участка :ЗУ1

Обозначение характерных точек границы	Координаты, м		Средняя квадратическая погрешность положения характерной точки (M_t), м	Описание закрепления точки
	X	Y		
1	2	3	4	5
38	94971,65	206308,65	0,20	—
39	95009,46	206281,23	0,20	—
н40	95001,03	206314,16	0,20	—
н41	94959,03	206360,96	0,20	—
н1	94921,83	206364,56	0,20	—
42	94727,20	206567,61	0,20	—
45	94727,20	206569,81	0,20	—
44	94725,00	206569,81	0,20	—
43	94725,00	206567,61	0,20	—
42	94727,2	206567,61	0,20	—
46	94756,79	206512,51	0,20	—
49	94756,79	206514,71	0,20	—
48	94754,59	206514,71	0,20	—
47	94754,59	206512,51	0,20	—
46	94756,79	206512,51	0,20	—
50	94776,01	206462,78	0,20	—
54	94778,13	206463,36	0,20	—
53	94780,67	206466,84	0,20	—
52	94781,53	206468,86	0,20	—
51	94773,41	206472,33	0,20	—
50	94776,01	206462,78	0,20	—
55	94747,63	206431,62	0,20	—
58	94747,63	206433,82	0,20	—
57	94745,43	206433,82	0,20	—
56	94745,43	206431,62	0,20	—
55	94747,63	206431,62	0,20	—
59	94717,67	206400,53	0,20	—
62	94717,67	206402,73	0,20	—
61	94715,47	206402,73	0,20	—
60	94715,47	206400,53	0,20	—
59	94717,67	206400,53	0,20	—

МЕЖЕВОЙ ПЛАН

Сведения об образуемых земельных участках и их частях

2. Сведения о частях границ образуемых земельных участков

Обозначение земельного участка :ЗУ1

Обозначение части границы		Горизонтальное проложение (S), м	Описание прохождения части границы
от т.	до т.		
1	2	3	4
н1	н2	27,36	—
н2	н3	34,36	—
н3	н4	173,81	—
н4	н5	72,04	—
н5	н6	54,31	—
н6	н7	28,24	—
н7	8	15,15	—
8	9	16,23	—
9	н10	41,66	—
н10	н11	14,68	—
н11	н12	31,88	—
н12	н13	12,59	—
н13	14	10,84	—
14	15	34,52	—
15	н16	10,98	—
н16	н17	69,97	—
н17	н18	23,64	—
н18	н19	45,85	—
н19	н20	126,93	—
н20	н21	88,89	—
н21	н22	67,42	—
н22	н23	104,87	—
н23	н24	21,29	—
н24	н25	84,30	—
н25	н26	200,81	—
н26	н27	157,59	—
н27	н28	107,14	—
н28	н29	50,56	—
н29	30	132,92	—
30	31	13,41	—
31	32	77,69	—
32	33	97,31	—
33	34	36,62	—
34	н35	10,00	—
н35	н36	10,00	—
н36	37	9,99	—
37	38	138,15	

МЕЖЕВОЙ ПЛАН

Сведения об образуемых земельных участках и их частях

2. Сведения о частях границ образуемых земельных участков

Обозначение земельного участка :ЗУ1

Обозначение части границы		**Горизонтальное проложение (S), м**	**Описание прохождения части границы**
от т.	**до т.**		
1	**2**	**3**	**4**
38	39	46,71	—
39	н40	33,99	—
н40	н41	62,88	—
н41	н1	37,37	—
			—
42	45	2,20	—
45	44	2,20	—
44	43	2,20	—
43	42	2,20	—
			—
46	49	2,20	—
49	48	2,20	—
48	47	2,20	—
47	46	2,20	—
			—
50	54	9,90	—
54	53	2,20	—
53	52	4,31	—
52	51	2,20	—
51	50	8,83	—
			—
55	58	2,20	—
58	57	2,20	—
57	56	2,20	—
56	55	2,20	—
			—
59	62	2,20	—
62	61	2,20	—
61	60	2,20	—
60	59	2,20	—

МЕЖЕВОЙ ПЛАН

Сведения об образуемых земельных участках и их частях

3. Сведения о местоположении границ частей образуемых земельных участков

Обозначение земельного участка :ЗУ1

Учетный номер или обозначение части ____—_____

Обозначение характерных точек границы	Координаты, м		Средняя квадратическая погрешность положения характерной точки (M_t), м	Примечание
	X	Y		
1	2	3	4	5
—	—	—	—	—

. Общие сведения об образуемых земельных участках

Обозначение земельного участка :ЗУ1

№ п/п	Наименование характеристик земельного участка	Значение характеристики
1	2	3
1.	Адрес земельного участка или его местоположение	обл. Новосибирская, р-н Новосибирский, МО Каменского сельсовета, с. Каменка
2.	Категория земель	—
3.	Вид разрешенного использования	—
4.	Площадь земельного участка ± величина погрешности определения площади (**Р ± ΔР**), **м^2**	173266 ± 291
5.	Предельный минимальный и максимальный размер земельного участка (**Рмин) и (Рмакс), м^2**	—
6.	Кадастровые или иные номера зданий, сооружений, объектов незавершенного строительства, расположенных на земельном участке	—
7.	Иные сведения	—

5. Общие сведения о частях образуемых земельных участков

Обозначение земельного участка :ЗУ1

№ п/п	Учетный номер или обозначение части	Площадь (Р), м^2	±ΔР, м^2	Характеристика части
1	2	3	4	5
—	—	—	—	—

МЕЖЕВОЙ ПЛАН

Сведения о земельных участках, посредством которых обеспечивается доступ к образуемым или измененным земельным участкам

№ п/п	Кадастровый номер или обозначение земельного участка, для которого обеспечивается доступ	Кадастровый номер или обозначение земельного участка, посредством которого обеспечивается доступ
1	**2**	**3**
1.	:ЗУ1	земли (земельные участки) общего пользования

МЕЖЕВОЙ ПЛАН

Заключение кадастрового инженера

Для проведения кадастровых работ по образованию земельного участка 54:19:120701:ЗУ1 был проведен детальный анализ документов, определяющих возможность его образования и все его уникальные характеристики.

Использованные для анализа документы приведены в исходных данных и приложении к настоящему межевому плану.

Основным документом, определяющим возможность образования земельного участка 54:19:120701:ЗУ1 и относящим его к категории земель – земли населенных пунктов является Постановление третьей сессии Новосибирского областного Совета депутатов четвертого созыва «О законе Новосибирской области «Об изменении черты (границы) села Каменка муниципального образования Каменского сельсовета Новосибирского района Новосибирской области» № 8-ОСД от 30.03.2006 г. и сам ЗАКОН № 8-ОЗ от 14.04.2006 г. Вышеуказанные документы включают в границы села Каменка земельный участок площадью 18,16 га.

После вступления в силу вышеуказанных законодательных актов органом кадастрового учета на тот момент должно было произведено изменение кадастрового деления, то есть расширение кадастрового квартала 54:19:120701 на 18,16 га.

Но в государственном фонде данных материалы по изменению черты населенного пункта с. Каменка отсутствуют. Следовательно, образуемому земельному участку 54:19:120701:ЗУ1 по настоящему межевому плану не может быть присвоена категория земель и разрешенное использование.

В настоящий момент кадастровое деление не учитывает включение в кадастровый квартал 54:19:120701 земельного участка 18,16 га.

В аннулированных сведениях о земельных участков содержатся данные о земельном участке с кадастровым номером 54:19:120701:559 земель населенных пунктов, который был поставлен на ГКУ из земельного участка 54:19:120701:547 земель сельскохозяйственного назначения. В настоящий момент земельного участка 54:19:120701:559 не существует по причине снятия с ГКУ из-за отсутствия регистрации прав.

Настоящий межевой план подготовлен с целью новой постановки на ГКУ земельного участка, который использовался ранее в целях комплексного освоения для жилищного строительства, и с целью дальнейшего отнесения образованного земельного участка к необходимой категории земель населенных пунктов по распоряжению органа местного самоуправления муниципального района.

Считаю, что земельный участок должен образовываться из земель неразграниченной государственной собственности кадастрового квартала 54:19:120701 с. Каменка на основании Закона Новосибирской области об изменении черты (границы) села Каменка № 8-ОЗ от 30.03.2006 г., но, так как землеустроительные материалы об изменении черты населенного пункта отсутствуют в гос. Фонде данных Росреестра, образуемому земельному участку не может быть присвоена ни категория, ни разрешенное использование.

Считаю возможным подготовить межевой план на основании приведенных исходных данных, а также считаю возможным образовать земельный участок 54:19:120701:ЗУ1 на основании приведенных в приложении документов именно из земель неразграниченной государственной собственности кадастрового квартала 54:19:120701.

МЕЖЕВОЙ ПЛАН

Схема геодезических построений

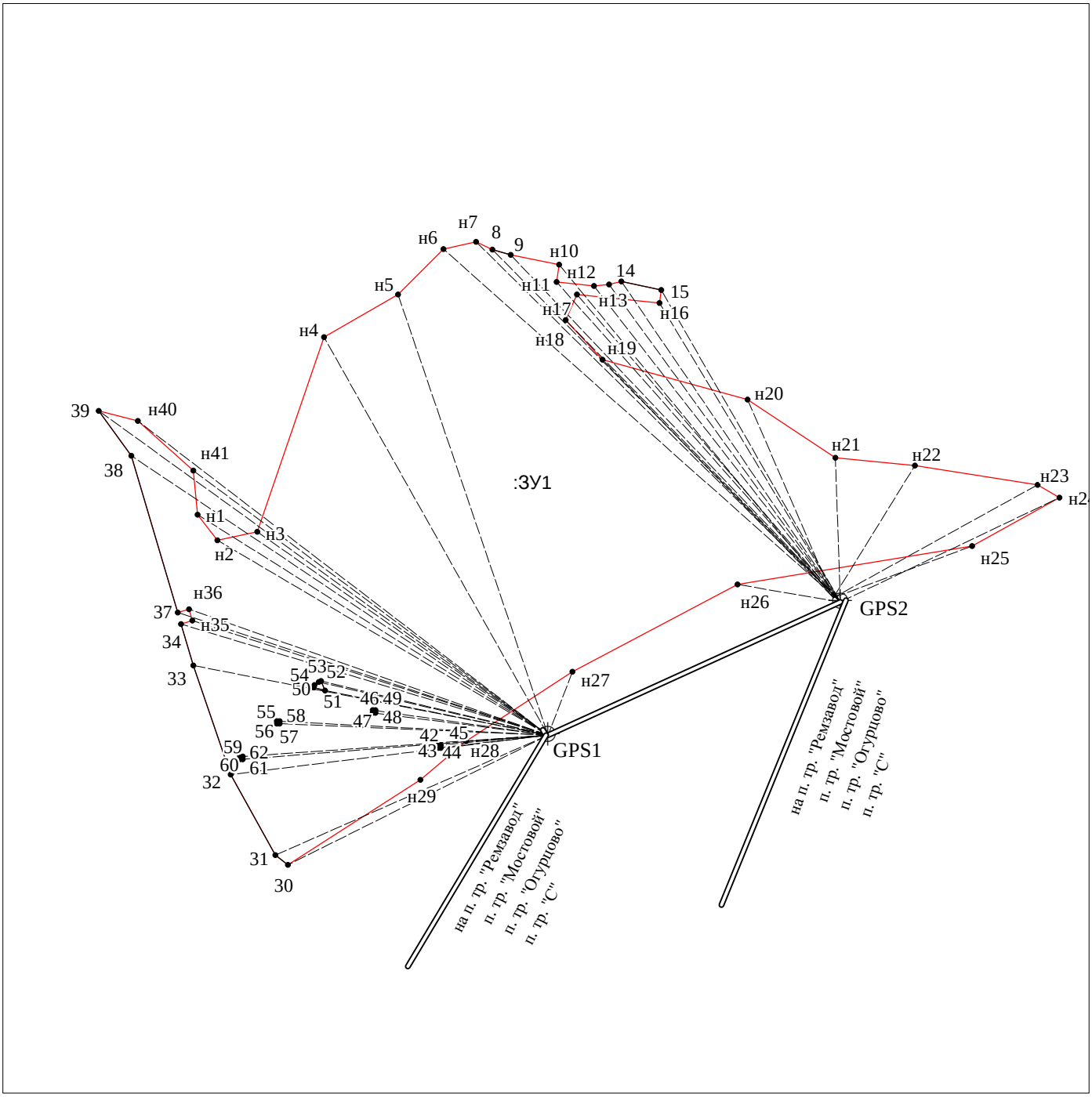

Масштаб 1:5000

Условные обозначения:

GPS2 - пункты съемочного обоснования, определенные спутниковыми методами при проведении кадастровых работ;

- направление выноса в натуру поворотных точек образуемого земельного участка;

- направление на базовую GPS-станцию на пункте триангуляции "Ремзавод"

- существующая часть границы земельного участка, имеющиеся в ГКН сведения о которой достаточны для определения ее местоположения;

- вновь образованная часть границы земельного участка, сведения о которой достаточны для определения ее местоположения;

• н1 - новая характерная точка границы, сведения о которой достаточны для определения ее местоположения на местности;

• 32 - характерная точка границы, сведения о которой достаточны для определения ее местоположения на местности;

:ЗУ1 - обозначение образуемого земельного участка;

Лист №

МЕЖЕВОЙ ПЛАН

Схема расположения земельных участков

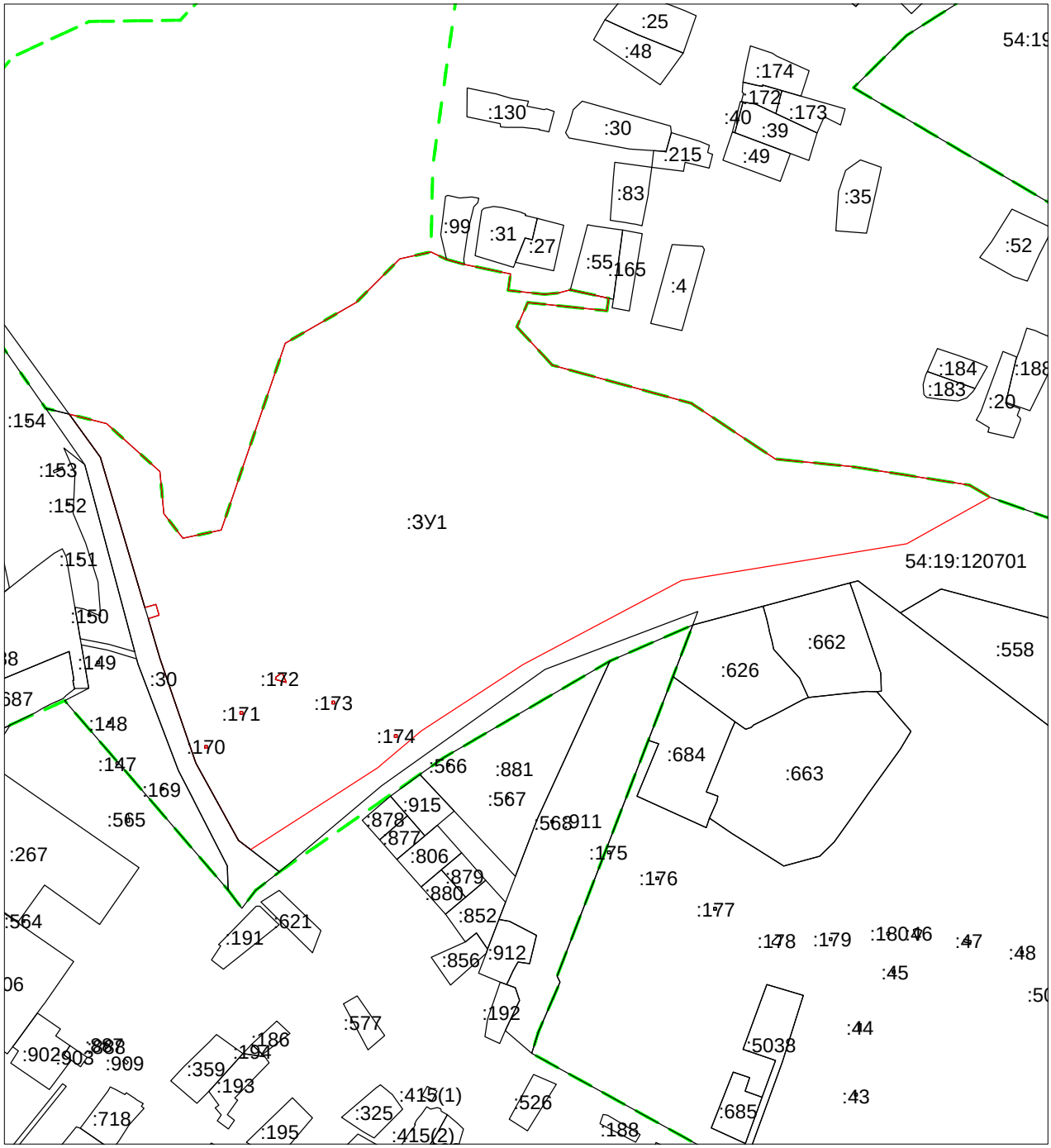

Масштаб 1:5500

Условные обозначения:

:3У1 - обозначение образуемого многоконтурного земельного участка, состоящего из трех контуров;

——— - вновь образованная часть границы, сведения о которой достаточны для определения ее местоположения;

– – – - граница кадастрового квартала;

——— - существующая часть границы земельного участка, имеющиеся в ГКН сведения о которой достаточны для определения ее местоположения;

Лист №

МЕЖЕВОЙ ПЛАН

Чертеж земельных участков и их частей

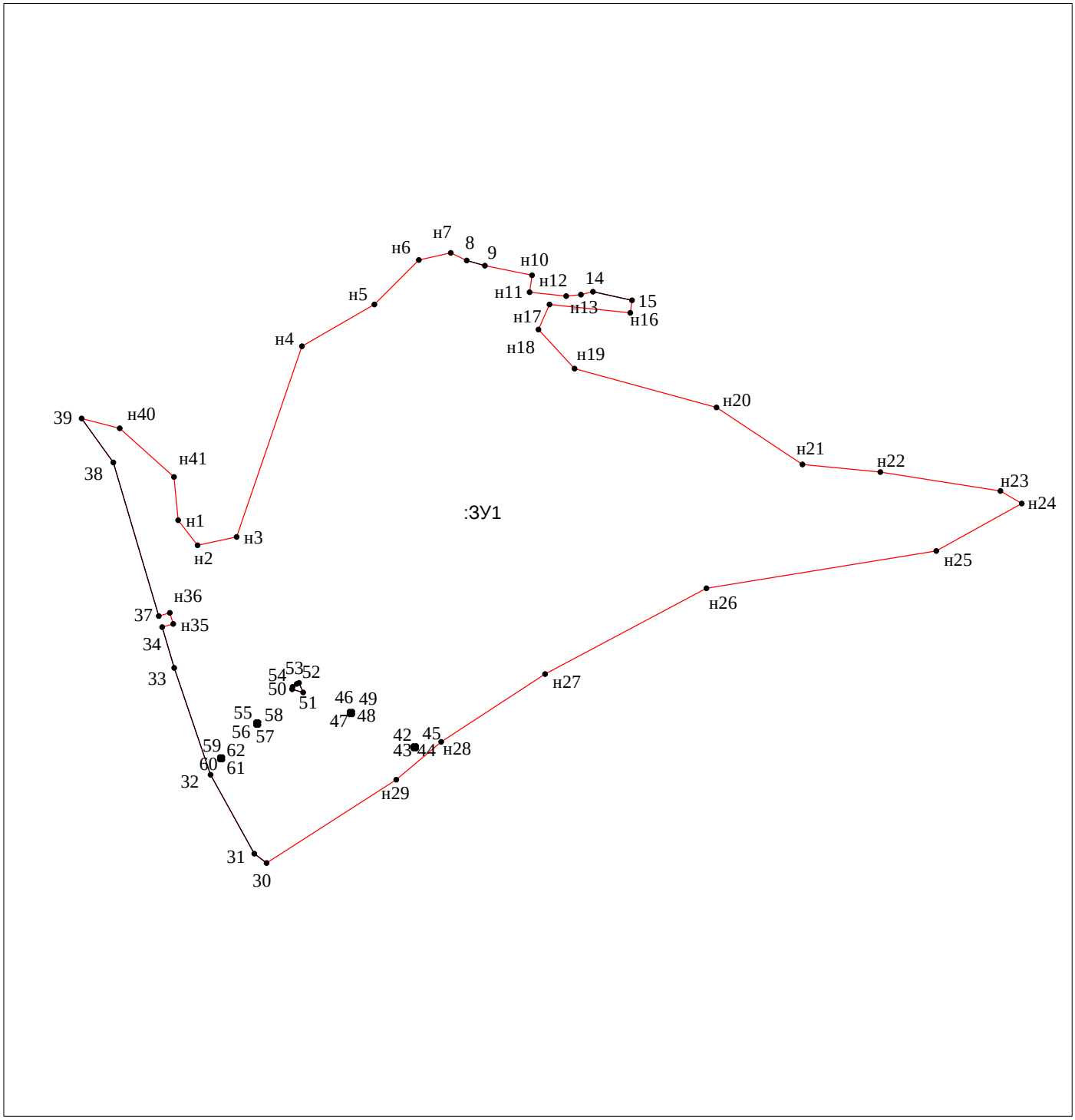

Масштаб 1:5000

Условные обозначения:

——— - существующая часть границы земельного участка, имеющиеся в ГКН сведения о которой достаточны для определения ее местоположения;

——— - вновь образованная часть границы земельного участка, сведения о которой достаточны для определения ее местоположения;

• н1 - новая характерная точка границы, сведения о которой достаточны для определения ее местоположения на местности;

• 32 - характерная точка границы, сведения о которой достаточны для определения ее местоположения на местности;

:ЗУ1 - обозначение образуемого земельного участка;

АКТ СОГЛАСОВАНИЯ МЕСТОПОЛОЖЕНИЯ ГРАНИЦЫ ЗЕМЕЛЬНОГО УЧАСТКА

Кадастровый номер или обозначение земельных участков :ЗУ1

Площадь земельных участков 173266 кв. м.

Местоположение границы земельного участка согласовано:

Обозначение характерной точки или части границы	Кадастровый номер смежного земельного участка	Фамилия и инициалы правообладателя или его представителя, реквизиты документа, удостоверяющего личность	Реквизиты доверенности	Подпись и дата	Способ и дата извещения
1	2	3	4	5	6
39 – н7	—	Представитель Администрации Новосибирского района Новосибирской области Ефимова Л.Б. паспорт 5007256790 выдан ТП УФМС России по новосибирской области в Усть-Таркском районе 25.08.2008г.	Доверенность N 2805 от 20.04.2012г	11.10.2012	Согласовано в индивидуальном порядке
н7 – 8, 9 – 14, 15 – н24	—				
34 - 37	—				
н24 - 30	54:19:120701:690				

Наличие разногласий при согласовании местоположения границы земельного участка:

Обозначение характерной точки или части границы	Кадастровый номер смежного земельного участка	Содержание возражений о местоположении границы
1	2	3
—	—	—

Сведения о снятии возражений о местоположении границы земельного участка:

Обозначение характерной точки или части границы	Кадастровый номер смежного земельного участка	Фамилия и инициалы правообладателя или его представителя, реквизиты документа, удостоверяющего личность, дата снятия возражений, подпись	Способ снятия возражений о местоположении границы (изменение местоположения границы, рассмотрение земельного спора в суде, третейском суде)
1	2	3	4
—	—	—	—

Исправленному верить
кадастровый инженер
Батин

Кадастровый инженер — М.П. — подпись — Батин П.С., ~~Калиниченко В.В.~~ — фамилия, инициалы

СХЕМА

расположения земельного участка на кадастровом плане территории

кадастровый квартал :54:19:120701

Категория земель: ——

Разрешенное использование: ——

Местоположение: обл.Новосибирская,р-н Новосибирский,МО Каменского сельсовета,с.Каменка

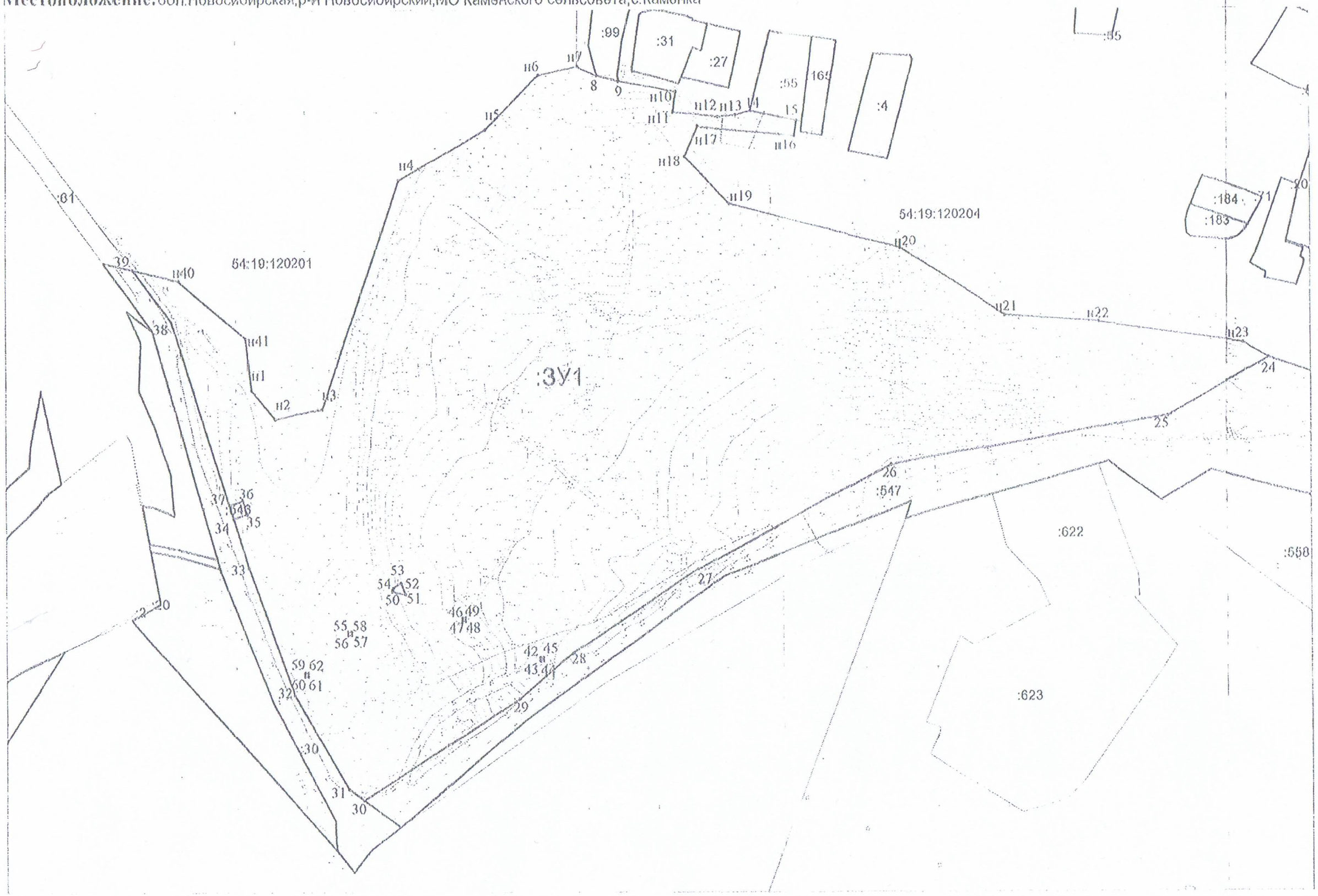

Площадь образуемого земельного участка :ЗУ1-173266 кв.м.

Масштаб 1:2600

Условные обозначения

- 55 - обозначение характерной точки границы существующего земельного участка
- :ЗУ1 - обозначение образуемого земельного участка
- н1 - обозначение вновь образованной точки границы земельного участка
- ——— - проектные границы земельных участков
- ——— - существующие границы земельного участка

УТВЕРЖДАЮ:
Глава Новосибирского района
Новосибирской области

_____ Г.Н.Захаров
МП "__" _____ 2011 г.

Администрация Новосибирского района Новосибирской области

СОГЛАСОВАНО:
Глава Каменского сельсовета
Новосибирского района
Новосибирской области

_____ В.Н.Шуллер
МП "__" _____ 2011 г.

СОГЛАСОВАНО:
Представитель Администрации
Новосибирского района

_____ Мурашкина
МП "__" _____ 2011 г.

и.о. Главный архитектор
Новосибирского района

_____ Е.В.Буров
МП "__" _____ 2011 г.

Исполнитель работ:

_____ Е.П.Мурашкина
МП "__" _____ 2011 г.

ПОСТАНОВЛЕНИЕ

третьей сессии Новосибирского областного Совета депутатов четвертого созыва

О Законе Новосибирской области «О государственной поддержке сельскохозяйственных товаропроизводителей при страховании урожая сельскохозяйственных культур на территории Новосибирской области»

Новосибирский областной Совет депутатов
ПОСТАНОВЛЯЕТ:

1. Принять Закон Новосибирской области «О государственной поддержке сельскохозяйственных товаропроизводителей при страховании урожая сельскохозяйственных культур на территории Новосибирской области».

2. Направить настоящий Закон Губернатору Новосибирской области для подписания и обнародования.

3. Настоящее постановление вступает в силу со дня его принятия.

Председатель областного Совета депутатов
А. А. БЕСПАЛИКОВ.

г. Новосибирск,
ул. Кирова, 3
30 марта 2006 г.
№ 7-ОСД

ЗАКОН

О государственной поддержке сельскохозяйственных товаропроизводителей при страховании урожая сельскохозяйственных культур на территории Новосибирской области

Статья 1. Предмет регулирования настоящего Закона

Настоящий Закон устанавливает вид и условия предоставления государственной поддержки сельскохозяйственным товаропроизводителям на территории Новосибирской области (далее — область) при страховании урожая сельскохозяйственных культур.

Статья 2. Государственная поддержка сельскохозяйственных товаропроизводителей на территории области при страховании урожая сельскохозяйственных культур

Государственная поддержка сельскохозяйственных товаропроизводителей (юридических лиц независимо от организационно-правовой формы, крестьянских (фермерских) хозяйств) на территории области при страховании ими урожая сельскохозяйственных культур осуществляется в виде субсидий, предоставляемых из средств областного бюджета Новосибирской области (далее — областной бюджет) на компенсацию до 50% страховых взносов, уплаченных сельскохозяйственными товаропроизводителями по договору страхования урожая сельскохозяйственных культур, заключенному со страховыми организациями, имеющими лицензию на проведение данного вида страхования.

Объем финансирования для компенсации части затрат сельскохозяйственных товаропроизводителей при страховании урожая сельскохозяйственных культур ежегодно предусматривается в законе об областном бюджете на соответствующий финансовый год отдельной строкой.

Статья 3. Условия предоставления субсидий из областного бюджета для компенсации части затрат сельскохозяйственных товаропроизводителей на страхование урожая сельскохозяйственных культур

Субсидии сельскохозяйственным товаропроизводителям из областного бюджета для компенсации части затрат на страхование урожая сельскохозяйственных культур предоставляются при соблюдении условий, предусмотренных в порядке использования в очередном финансовом году субсидий, предоставляемых из федерального бюджета бюджетам субъектов Российской Федерации для компенсации части затрат сельскохозяйственных товаропроизводителей на страхование урожая сельскохозяйственных культур, утвержденном федеральным органом исполнительной власти, осуществляющим функции по выработке государственной политики и нормативно-правовому регулированию в сфере агропромышленного комплекса.

Страховая стоимость урожая сельскохозяйственных культур определяется исходя из общей посевной площади, средней урожайности сельскохозяйственных культур, сложившейся за пять лет, предшествующих году заключения договора страхования, и расчетных прогнозируемых цен по каждой культуре на соответствующий год.

Страхованию подлежат сельскохозяйственные культуры, перечень которых утверждается ежегодно Губернатором Новосибирской области с учетом перечня сельскохозяйственных культур, установленного федеральным органом исполнительной власти, осуществляющим функции по выработке государственной политики и нормативно-правовому регулированию в сфере агропромышленного комплекса, для компенсации из федерального бюджета части затрат сельскохозяйственных товаропроизводителей при страховании ими урожая сельскохозяйственных культур.

Страховая сумма по договору страхования определяется в размере страховой стоимости урожая сельскохозяйственных культур.

Статья 4. Порядок предоставления сельскохозяйственным товаропроизводителям субсидий из областного бюджета при страховании урожая сельскохозяйственных культур

Порядок предоставления сельскохозяйственным товаропроизводителям субсидий из областного бюджета для компенсации части страховых взносов при страховании ими урожая сельскохозяйственных культур определяется на очередной финансовый год Губернатором Новосибирской области.

Статья 5. Порядок вступления в силу настоящего Закона

Настоящий Закон вступает в силу со дня, следующего за днем его официального опубликования.

Губернатор Новосибирской области
В. А. ТОЛОКОНСКИЙ.

г. Новосибирск,
Красный проспект, 18
14 апреля 2006 г.
№ 7-ОЗ

ПОСТАНОВЛЕНИЕ

третьей сессии Новосибирского областного Совета депутатов четвертого созыва

О Законе Новосибирской области «Об изменении черты (границы) села Каменка муниципального образования Каменского сельсовета Новосибирского района Новосибирской области»

Новосибирский областной Совет депутатов
ПОСТАНОВЛЯЕТ:

1. Принять Закон Новосибирской области «Об изменении черты (границы) села Каменка муниципального образования Каменского сельсовета Новосибирского района Новосибирской области».

2. Направить настоящий Закон Губернатору Новосибирской области для подписания и обнародования.

3. Настоящее постановление вступает в силу со дня его принятия.

Председатель областного Совета депутатов А. А. БЕСПАЛИКОВ.

г. Новосибирск,
ул. Кирова, 3
30 марта 2006 г.
№ 8-ОСД

ЗАКОН

Об изменении черты (границы) села Каменка муниципального образования Каменского сельсовета Новосибирского района Новосибирской области

Статья 1

Изменить черту (границу) села Каменка муниципального образования Каменского сельсовета Новосибирского района Новосибирской области с учетом включения в его границы земельного участка площадью 18,16 гектара.

Статья 2

Установить в натуре черту (границу) села Каменка муниципального образования Каменского сельсовета Новосибирского района Новосибирской области в соответствии с прилагаемой схематической картой.

Статья 3

Настоящий Закон вступает в силу со дня, следующего за днем его официального опубликования.

Губернатор Новосибирской области В. А. ТОЛОКОНСКИЙ.

г. Новосибирск,
Красный проспект, 18
14 апреля 2006 г.
№ 8-ОЗ

Приложение к Закону Новосибирской области
«Об изменении черты (границы) села Каменка муниципального образования Каменского сельсовета Новосибирского района Новосибирской области»

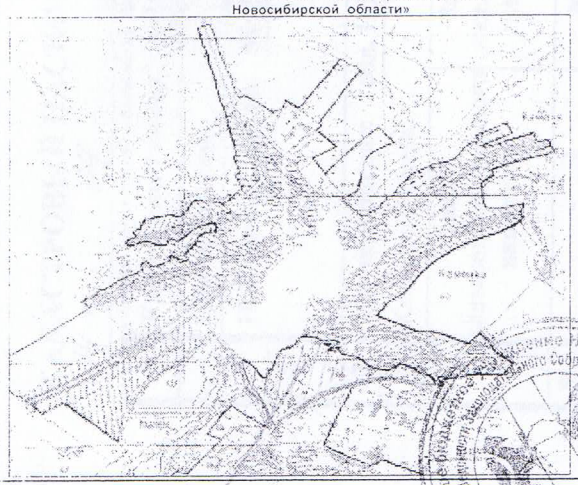

ПОСТАНОВЛЕНИЕ

третьей сессии Новосибирского областного Совета депутатов четвертого созыва

О Законе Новосибирской области «Об изменении черты (границы) поселка Голубой залив муниципального образования Морского сельсовета Новосибирского района Новосибирской области»

Новосибирский областной Совет депутатов
ПОСТАНОВЛЯЕТ:

1. Принять Закон Новосибирской области «Об изменении черты (границы) поселка Голубой залив муниципального образования Морского сельсовета Новосибирского района Новосибирской области».

2. Направить настоящий Закон Губернатору Новосибирской области для подписания и обнародования.

3. Настоящее постановление вступает в силу со дня его принятия.

Председатель областного Совета депутатов А. А. БЕСПАЛИКОВ.

г. Новосибирск,
ул. Кирова, 3
30 марта 2006 года
№ 9-ОСД

ЗАКОН

Об изменении черты (границы) поселка Голубой залив муниципального образования Морского сельсовета Новосибирского района Новосибирской области

Статья 1

Изменить черту (границу) поселка Голубой залив муниципального образования Морского сельсовета Новосибирского района Новосибирской области с учетом включения в его границы земельного участка площадью 89,37 гектара.

Статья 2

Установить в натуре черту (границу) поселка Голубой залив муниципального образования Морского сельсовета Новосибирского района Новосибирской области в соответствии с прилагаемой схематической картой.

Статья 3

Настоящий Закон вступает в силу со дня, следующего за днем его официального опубликования.

Губернатор Новосибирской области
В. А. ТОЛОКОНСКИЙ.

г. Новосибирск,
Красный проспект, 18
14 апреля 2006 г.
№ 9-ОЗ

Приложение к Закону Новосибирской области
«Об изменении черты (границы) поселка Голубой залив муниципального образования Морского сельсовета Новосибирского района Новосибирской области»

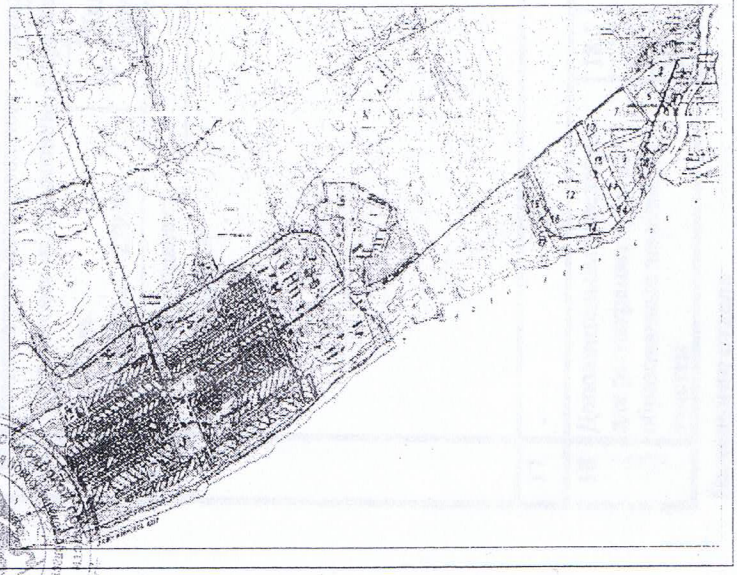

ДОВЕРЕННОСТЬ

54 АА 0665768

Рабочий посёлок Краснообск, Новосибирский район, Новосибирская область, Российская Федерация.

Двадцатое апреля две тысячи двенадцатого года.

Администрация Новосибирского района Новосибирской области, место нахождения: 630007, город Новосибирск, улица Свердлова, 14, в лице главы Новосибирского района Новосибирской области – Захарова Геннадия Павловича, действующего на основании Устава, принятого решением Совета депутатов Новосибирского района Новосибирской области от 04 июля 2008 года № 1, Решения избирательной комиссии Новосибирского района Новосибирской области от 18 марта 2010 года № 56/307 «О регистрации Главы Новосибирского района Новосибирской области»,

зарегистрирована ИФНС по Центральному району г. Новосибирска 14 января 2005 года за основным государственным регистрационным номером 1055406001815 (свидетельство о государственной регистрации юридического лица, подтверждает, что в соответствии с Федеральным законом «О государственной регистрации юридических лиц» в единый государственный реестр юридических лиц внесена запись о создании юридического лица, серия 54 № 002474954), ИНН/КПП 5406300861/540601001, настоящей доверенностью уполномочивает

Уфинцеву Дарью Борисовну (пол жен., дата рождения 19.08.1988, место рождения с. Усть-Тарка Усть-Таркского р-на Новосибирской обл., паспорт гражданина Российской Федерации 50 07 256790, паспорт выдан ТП УФМС России по Новосибирской области в Усть-Таркском районе, дата выдачи 25.08.2008, код подразделения 540-039; зарегистрирована по адресу: Новосибирская область, Усть-Таркского района, село Усть-Тарка, улица Дзержинского, дом № 57, квартира 2),

быть представителем Администрации Новосибирского района Новосибирской области перед любыми третьими лицами в уполномоченных в области земельных отношений государственных органах исполнительной власти, в том числе в уполномоченном государственном органе по кадастровому учету – территориальном органе Федерального агентства кадастра объектов недвижимости России, по вопросу участия в согласовании местоположения границ земельных участков, находящихся на территории Новосибирского района Новосибирской области, для чего предоставляется право подавать и подписывать от имени Администрации Новосибирского района Новосибирской области необходимые справки, документы и заявления, подписывать акты согласования местоположения границ земельных участков, получать необходимые документы, оплачивать необходимые сборы, налоги, пошлины и иные платежи, а также совершать все действия и формальности, связанные с данным поручением.

Настоящая доверенность выдана без права передоверия другим лицам сроком на три года.

Мне известно, что по настоящей доверенности представитель в пределах срока действия доверенности от имени Администрации Новосибирского района Новосибирской области, за счет Администрации Новосибирского района Новосибирской области и в интересах Администрации Новосибирского района Новосибирской области совершает те действия, на которые он уполномочен настоящей доверенностью; что действия, совершенные от имени Администрации Новосибирского района Новосибирской области представителем в силу полномочия, основанного на данной доверенности, непосредственно создают и изменяют гражданские права и обязанности Администрации Новосибирского района Новосибирской области. Мне известно и понятно, что в соответствии с пунктом 3 статьи 182 Гражданского Кодекса Российской Федерации представитель не может совершать сделки от имени Администрации Новосибирского района Новосибирской области в отношении себя лично, а также не может совершать такие сделки в отношении другого лица, представителем которого он одновременно является. Мне известно, что я, как лицо, выдавшее доверенность, могу во всякое время отменить доверенность, а лицо, которому доверенность выдана, - отказаться от неё. Соглашение об отказе от этих прав ничтожно.

На передачу персональных данных третьим лицам при использовании бланка единого образца согласие не даю.

Настоящим также подтверждаю, что вышеуказанный предъявленный мною для установления моей личности паспорт гражданина Российской Федерации является не просроченным, действительным, в утрату (в том числе в связи с похищением) мною не заявлялся.

Текст документа прочитан полностью, все поручения, указанные в данном документе, соответствуют моему действительному волеизъявлению, адреса, фамилии, имена, отчества и другие сведения - предоставленной мной информации.

Подпись _____

Новосибирская область Администрация Новосибирского района Новосибирской области

Игнатий Павлович

Ф.П. Уфинцева

Нооб сц

Рабочий посёлок Краснообск Новосибирский район Новосибирская область, Россий Федерация.

Двадцатое апреля две тысячи двенадцатого года.

Настоящая доверенность удостоверена мной, Непейвода Еленой Анатольевной, нотариу нотариального округа: Новосибирский район Новосибирской области.

Доверенность совершена от имени Администрации Новосибирского района Новосибирской обла главой Новосибирского района Новосибирской области Захаровым Геннадием Павловичем в м присутствии.

Правоспособность Администрации Новосибирского района Новосибирской области и полномочия представителя проверены. Личность подписавшего доверенность установлена, дееспособность проверена.

Зарегистрировано в реестре за № 2805.

Взыскано по тарифу: 1000 руб.

Нотариус нотариального округа:

Новосибирский район Новосибирской области Е.А. Непейвода

НОТАРИУС НЕПЕЙВОДА ЕЛЕНА АНАТОЛЬЕВНА
МЕСТО НАХОЖДЕНИЯ: р.п. КРАСНООБСК НОВОСИБИРСКОГО РАЙОНА НОВОСИБИРСКОЙ ОБЛАСТИ * НОТАРИАЛЬНЫЙ ОКРУГ: НОВОСИБИРСКИЙ РАЙОН НОВОСИБИРСКОЙ ОБЛАСТИ

Прошнуровано
Пронумеровано
Скреплено печатью
Листов 18